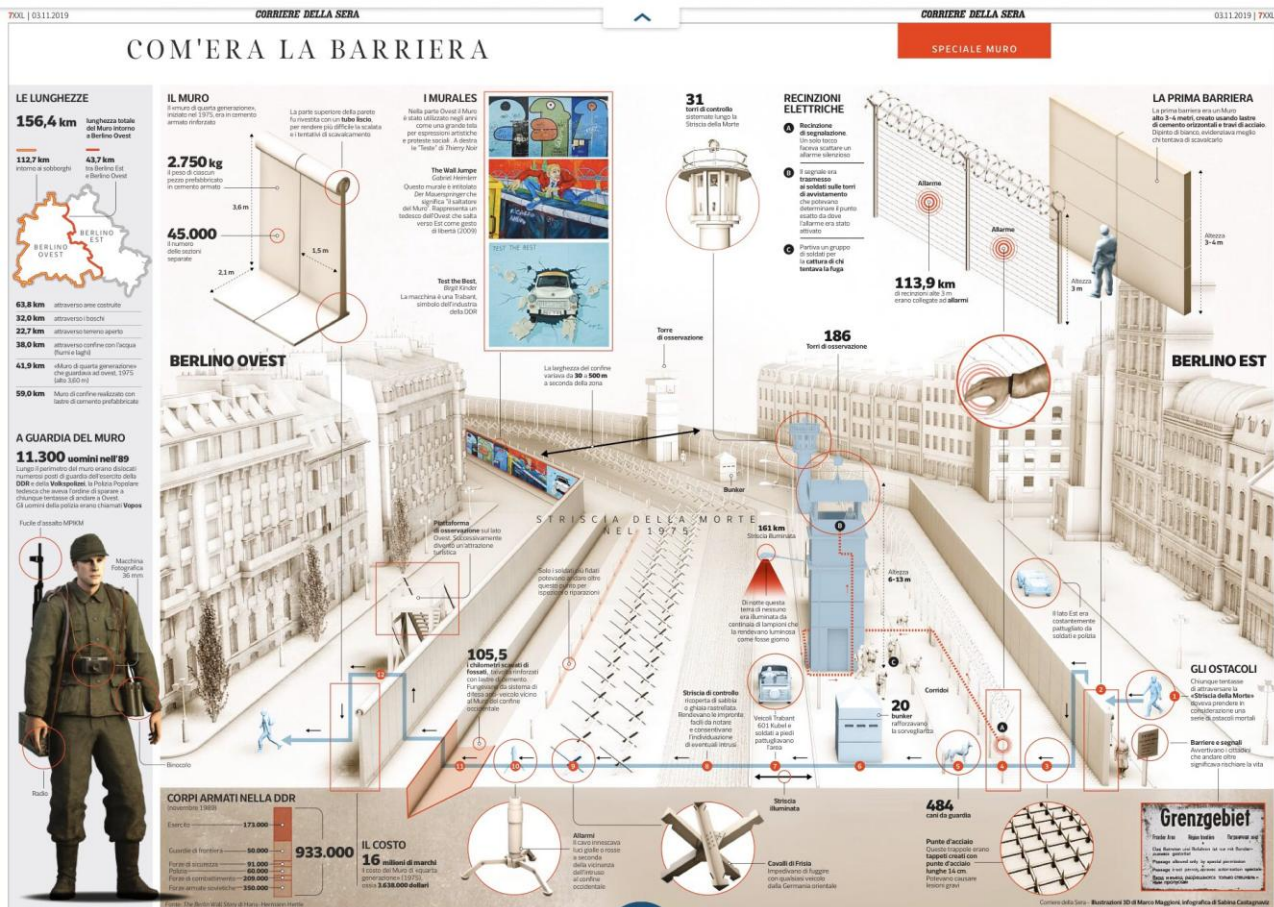


# Infografiche – Muro di Berlino

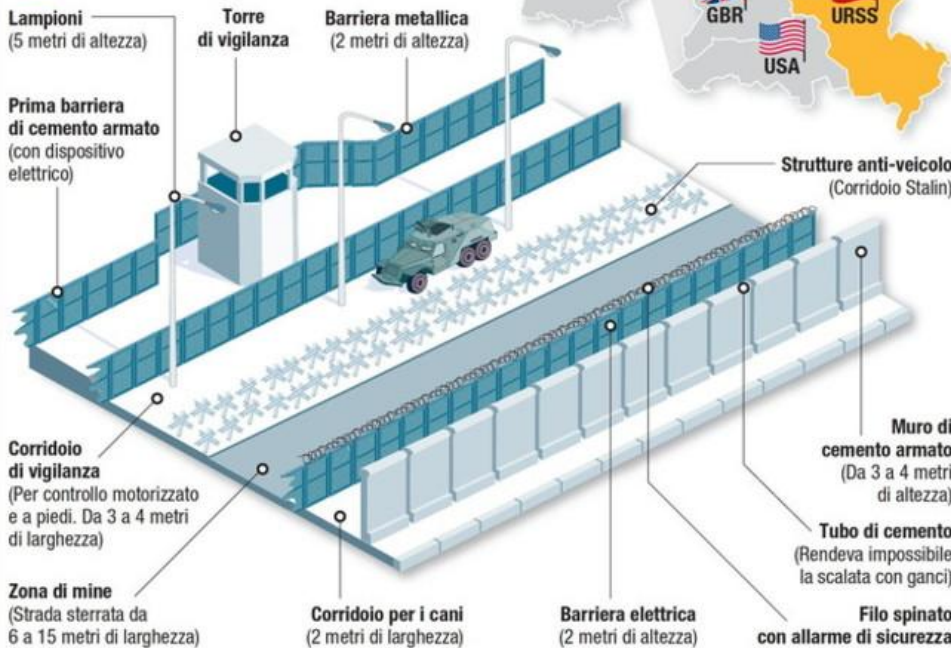




# Trent'anni senza Muro



La divisione di Berlino dopo la II Guerra mondiale



## CRONOLOGIA

- ▶ **13 agosto 1961**  
La DDR erige una recinzione di filo spinato per isolare Berlino Est. Comincia la costruzione del muro, rinforzato poi in quattro occasioni
- ▶ **5 maggio 1989**  
L'Ungheria apre le frontiere con l'Austria, centinaia di tedeschi lasciano la DDR
- ▶ **30 settembre 1989**  
Migliaia di tedeschi dell'Est occupano le ambasciate della DDR a Praga e Varsavia
- ▶ **7 ottobre 1989**  
Gorbaciov visita la DDR e sollecita i dirigenti affinché diano impulso a riforme interne
- ▶ **23 ottobre 1989**  
Circa 300.000 persone reclamano più libertà a Leipzig. Pochi giorni dopo saranno in più di un milione a protestare a Berlino
- ▶ **9 novembre 1989**  
Annunciata una nuova legge, mai promulgata, che permette ai tedeschi di lasciare il paese. Migliaia di cittadini si dirigono al muro e lo superano senza difficoltà
- ▶ **22 dicembre 1989**  
Aperta la porta di Brandeburgo, rimasta chiusa per 28 anni
- ▶ **1 luglio 1990**  
Entra in vigore il trattato dell'unione economica e monetaria tra la DDR e la DRF
- ▶ **3 ottobre 1990**  
È il giorno della riunificazione tedesca

## IL MURO IN CIFRE

<b>302</b> Torri di controllo	<b>22</b> Bunker	<b>14.000</b> Poliziotti di frontiera	<b>3.221</b> Persone arrestate
<b>155 km</b> Lunghezza	<b>5.043</b> Fughe all'estero	<b>239</b> Morti durante la fuga	<b>600</b> Cani poliziotto
		<b>27</b> Poliziotti e soldati morti	





# INFOGRAFICA ATLANTE MURI DEL MONDO

FORNITORI DEI DATI

Caleidos, Indexamundi, Onu

DATI 2019

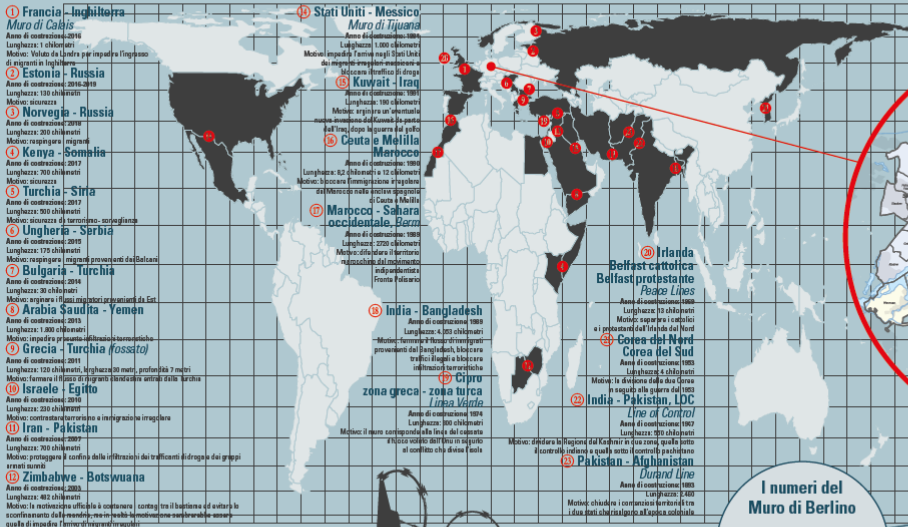


ATLANTE  
DELLE GUERRE  
E DEI CONFLITTI  
DEL MONDO

Ma, qui, segnaliamo i 23 casi che ci sembra importante conoscere. C'è, però, chi sostiene siano 77 complessivamente i muri esistenti oggi, nel Mondo. Muri nati per separare Stati o popoli. Altri costruiti per impedire ai migranti di arrivare. Infine, quelli voluti per dividere i ricchi dai poveri, come a Lima, dove una barriera separa la baraccopoli di Pampolina Alta dal distretto di Molina o a Vila Esperança, una comunità dello Stato brasiliano di São Paulo, con un muro ufficialmente sorto per difendere gli autostradisti. La realtà è che la globalizzazione ha portato - ed è un paradosso - alla chiusura delle frontiere, con un aumento delle difficoltà degli impediti nella libera circolazione delle persone. Il tutto dimostrandoci che un muro impedisce certamente a qualcuno di entrare, ma diventa una barriera invalicabile anche per chi vorrebbe uscire.

### I PAESI CON MURI

■ Stati con un muro all'interno o al confine  
□ Stati senza muri



## IL MURO DI BERLINO



Il Muro di Berlino (in tedesco: Berliner Mauer, nome ufficiale: Antifaschistischer Schutzwall, Barriera di protezione antifascista) circondava Berlino Ovest ed ha diviso la città di Berlino dal 13 agosto 1961 al 9 novembre 1989. Era stato costruito dal governo della Repubblica Popolare Tedesca per impedire il libero passaggio fra Berlino Est e Berlino Ovest, nella Repubblica Federale Tedesca. È diventato così il simbolo della guerra fredda, cioè dello scontro fra Francia, Regno Unito e U.S.A. a Ovest e Unione Sovietica, a Est. La cifra ufficiale parlava di almeno 133 persone uccise mentre cercavano di superare il muro verso Berlino Ovest. Alcune organizzazioni umanitarie portarono però la cifra a 200 morti. La caduta del muro di Berlino aprì la strada alla riunificazione tedesca, conclusa il 3 ottobre 1990.

### I numeri del Muro di Berlino

Anni: 1961-1989  
Lunghezza del muro di calcestruzzo: 106 km  
Altezza media del muro di calcestruzzo: 3,60 m  
Lunghezza di altri impianti con recinti fortificati e filo spinato: 127,5 km

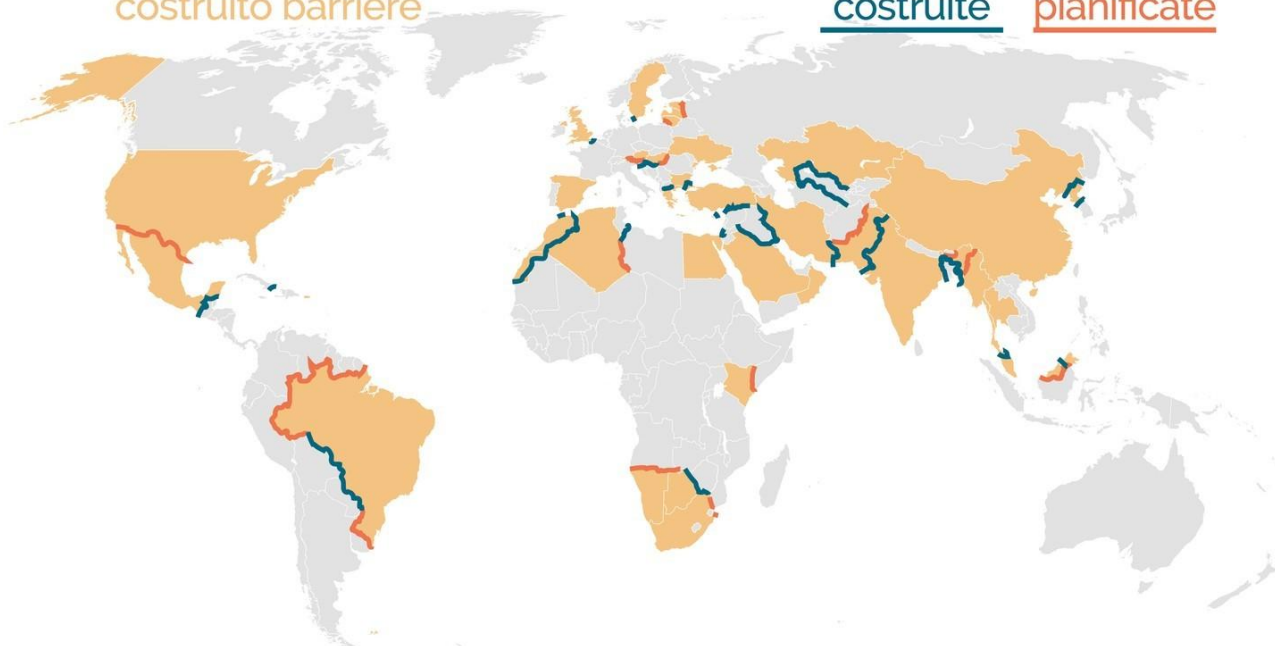


# Quanti sono i muri nel mondo?

● Paesi che hanno costruito barriere

Barriere costruite

Barriere pianificate



Barriere costruite o pianificate  
in corrispondenza dei confini di Stato (2020)

Fonte: University of Quebec in Montreal, The Economist.



